

# 松浦市 谷郷川洪水ハザードマップ



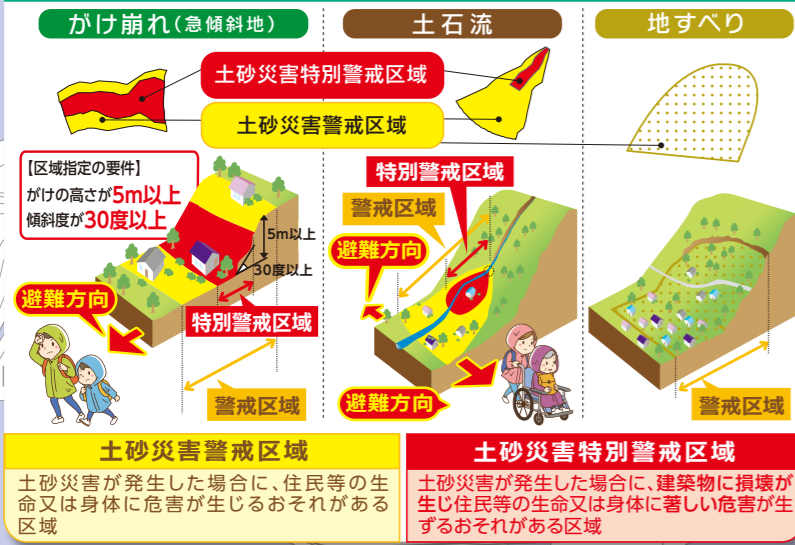
## 災害時の情報伝達経路



## 洪水時の避難の方法

<b>5.0~10.0m 未満の浸水</b> 2階以上浸水 浸水しない場所に 明るいうちに早めに避難	<b>3.0~5.0m 未満の浸水</b> 2階まで浸水 浸水しない場所に避難 (指定避難所、高台など)	<b>0.5~3.0m 未満の浸水</b> 1階まで浸水 逃げ遅れた場合 自宅の2階以上に避難	<b>0.5m 未満の浸水</b> 床下まで浸水 屋内で安全確保を！
---	---	--	--

## 土砂災害警戒区域等



凡 指定避難所 水位計

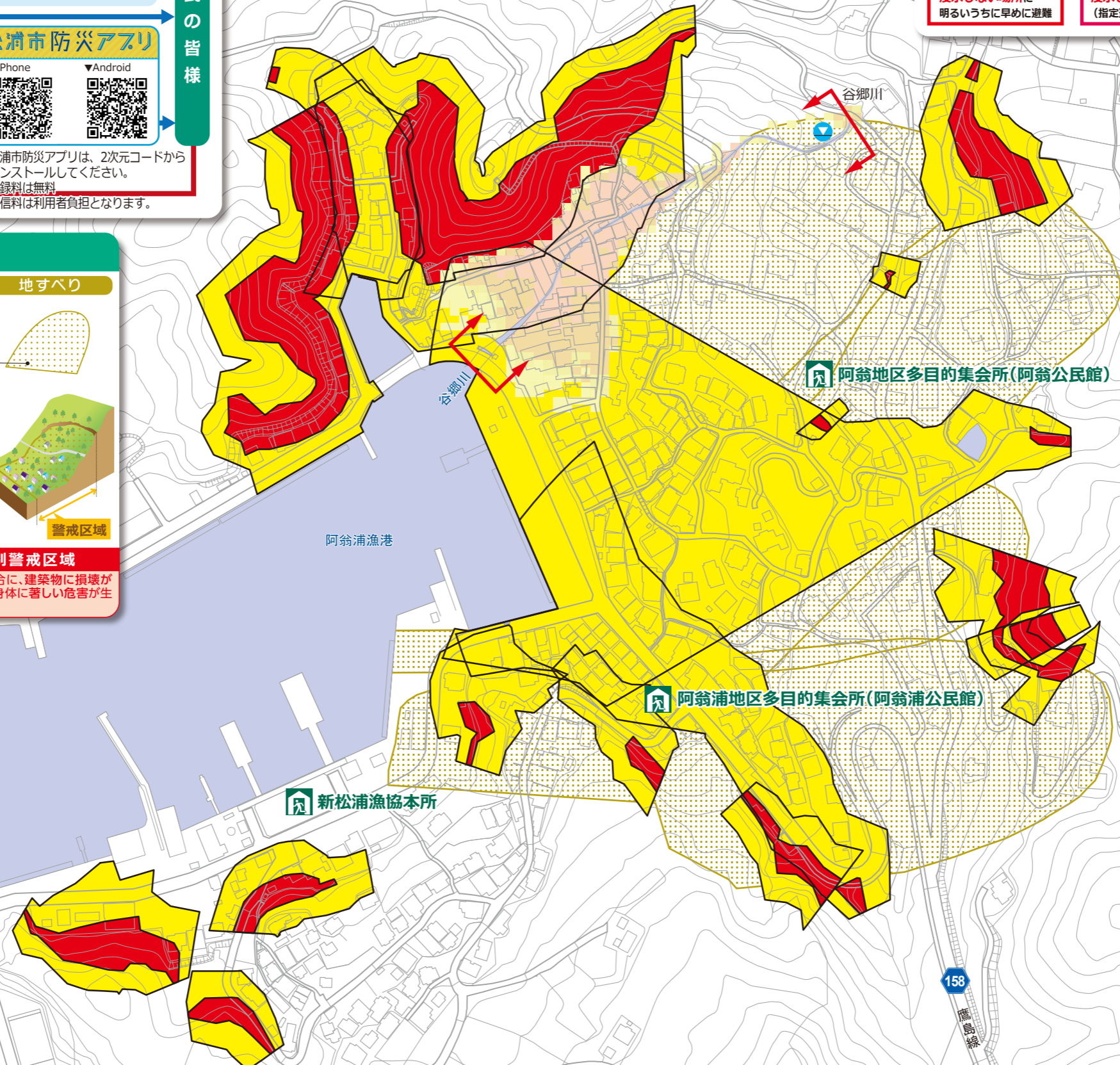
例 浸水区域の指定の対象となる河川区間

音声を残す 災害用伝言ダイヤル「171」

- 伝言は10件まで保存できます。
- 保存期間は録音から48時間です。

文字を残す 災害用伝言板

非常時に、携帯電話各社のホームページより利用することが可能です。



災害時連絡先	電話番号(0956)
松浦市役所	72-1111
松浦市消防本部	72-1211
松浦警察署	72-5110

縮尺 1:3,000 0 100 200 300 m

# 松浦市 谷郷川洪水ハザードマップ

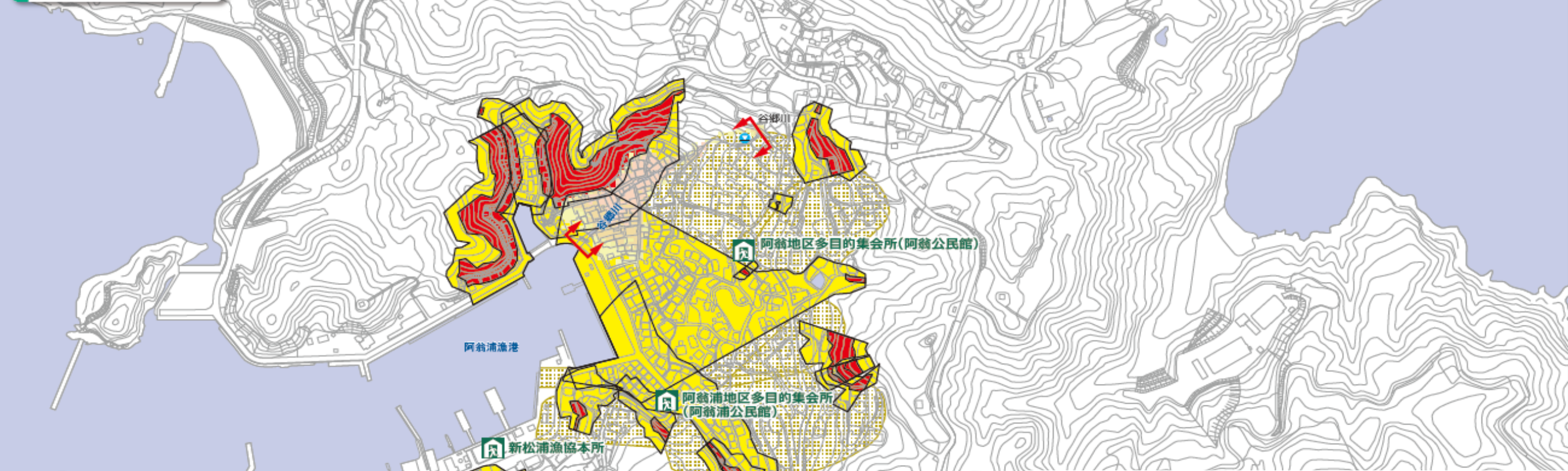
近年、これまで経験したことのないような豪雨が各地で発生しています。本マップはこれまでに経験したことのないような豪雨が発生した場合の浸水状況を予想したものです。谷郷川で豪雨災害が発生した場合、土砂や流木を伴う洪水氾濫と土砂災害が懸念されます。  
想定最大規模の降雨(1時間雨量218mm)

縮尺 1:5,000



災害時連絡先	電話番号(0956)
松浦市役所	72-1111
松浦市消防本部	72-1211
松浦警察署	72-5110

- 凡例
- 指定避難所
  - 水位計
  - 浸水区域の指定の対象となる河川区間



### 洪水浸水想定区域

浸水の深さ	浸水の状況	避難行動
5.0m ~ 10.0m 未満	2階以上が浸水	<b>早期に立退き避難が必要な区域</b> 特に早めの避難を心がけましょう！ もしも避難が遅れ、安全に避難できない場合は無理をして避難所に向かうのではなく丈夫な建物の上層階で安全を確保してください。 原則として、浸水時に想定される状況を踏まえ、自らの判断により屋内安全確保 <b>立退き避難</b>
3.0m ~ 5.0m 未満	2階の軒下まで浸水	
1.0m ~ 3.0m 未満	1階の軒下まで浸水	
0.5m ~ 1.0m 未満	1階の床下まで浸水	
0.3m ~ 0.5m 未満 ~ 0.3m 未満	1階の床下まで浸水	

※災害の状況によっては、表示されている区域以外の場所でも、浸水や土砂災害が発生する場合があります。正確な情報入手して、早めの避難を心がけてください。

	大雨 低地の浸水や大河川以外の氾濫	土砂災害 急傾斜地のかけ崩れや土石流	高潮 海水面の上昇や波の打ち上げによる浸水	(警戒レベルごとの)住民がとるべき行動
警戒レベル5相当	レベル5 大雨特別警報	レベル5 土砂災害特別警報	レベル5 高潮特別警報	<b>命の危険 直ちに安全確保！</b>
-----〈警戒レベル4までに危険な場所からかならず避難！〉-----				
警戒レベル4相当	レベル4 大雨危険警報	レベル4 土砂災害危険警報	レベル4 高潮危険警報	<b>危険な場所から 全員避難</b>
警戒レベル3相当	レベル3 大雨警報	レベル3 土砂災害警報	レベル3 高潮警報	避難に時間を要する人は <b>早めに避難</b> 、避難の準備など
警戒レベル2	レベル2 大雨注意報	レベル2 土砂災害注意報	レベル2 高潮注意報	避難行動を確認(避難場所や避難ルート、避難のタイミングなど)
警戒レベル1	早期注意情報 (今後気象状況悪化のおそれを伝える情報)			災害への心構えを高める