

地域計画

策定年月日	令和7年3月13日
更新年月日	令和8年4月9日 (第1回)
目標年度	令和15年度
市町村名 (市町村コード)	松浦市 (42208)
地域名 (地域内農業集落名)	鷹島1 (池、中通、神崎、里、石川、日比、阿翁)

注:「地域名」欄には、協議の場が設けられた区域を記載し、農林業センサスの農業集落名を記載してください。

1 地域における農業の将来の在り方

(1) 地域計画の区域の状況

区域内の農用地等面積(農業上の利用が行われる農用地等の区域)	124.18 ha
① 農業振興地域のうち農用地区域内の農地面積	123.05 ha
② 田の面積	40.84 ha
③ 畑の面積(果樹、茶等を含む)	81.73 ha
④ 区域内において、規模縮小などの意向のある農地面積の合計	1.74 ha
⑤ 区域内において、今後農業を担う者が引き受ける意向のある農地面積の合計	0.00 ha
(参考) 区域内における80才以上の農業者の農地面積の合計	25.46 ha
うち後継者不在の農業者の農地面積の合計	0.00 ha
(備考) 遊休農地(1号遊休農地)は0.50ha	

注1:①については、農業振興地域担当部局と調整の上、記載してください。

2:②及び③については、農業委員会の農地台帳の面積(現況地目)に基づき記載してください。

3:④については、規模縮小又は離農の意向のある農地面積を記載してください。

4:⑤については、区域内に特定することができない場合には、引き受ける意向のあるすべての農地面積を記載の上、備考欄にその旨記載してください。

5:(参考)の区域内における80才以上の農業者の農地面積等については、できる限り記載するように努めてください。

6:「区域内の農用地等面積」に遊休農地が含まれている場合には、備考欄にその面積を記載してください。

(2) 地域農業の現状及び課題

多面的機能支払交付金事業及び中山間地域等直接交付金事業を活用している地域では、農業者、農業者以外の地域住民が一体となり農地や農業用施設の保全・管理、鳥獣の防護柵整備等を行っている。地域全体としては、農業従事者の高齢化が進んでいる中で、後継者がいない農家も多く、遊休農地、荒廃する農地が増えてしまうおそれもある。

有害鳥獣については、イノシシやカラス等による農作物被害が発生している状況である。

(3) 地域における農業の将来の在り方(作物の生産や栽培方法については、必須記載事項)

水稻や葉たばこ、繁殖牛等多様な経営体による農地の利用がされている地域である。今後、農地の集約・集積化を図り、効率的な営農による所得向上及び経営の維持拡大を目指す。

2 農業の将来の在り方に向けた農用地の効率的かつ総合的な利用に関する目標

(1) 農用地の効率的かつ総合的な利用に関する方針

農振農用地区域内の農地及びその周辺の農地を農業上の利用が行われる地域とする。

(2) 担い手(効率的かつ安定的な経営を営む者)に対する農用地の集積に関する目標

現状の集積率	15.66 %	将来の目標とする集積率	82 %
--------	---------	-------------	------

(3) 農用地の集団化(集約化)に関する目標

担い手による農地の集積を進めるが、担い手同士の調整に基づき、農作業の効率化が図れる範囲で集約していく。

5 農業支援サービス事業者一覧(任意記載事項)

番号	事業者名 (氏名・名称)	作業内容	対象品目

6 目標地図(別添のとおり)

7 基盤法第22条の3(地域計画に係る提案の特例)を活用する場合には、以下を記載してください。

農用地所有者等数(人)	うち計画同意者数(人・%)

注1:「農用地所有者等」欄には、区域内の農用地等の所有者、賃借人等の使用収益権者の数を記載してください。

注2:「うち計画同意者数」欄には、同意者数を記載してください。

注3:提案する地区の対象となる範囲を目標地図に明記してください。

(留意事項)

農業を担う者を位置付ける際、これらの者の氏名が含まれた地域計画について、法令に基づく手続として、本人の同意なく、関係者の意見聴取や、地域計画の案の縦覧、地域計画の公告を行うことができますが、個人情報保有に当たっては、利用目的をできる限り特定し、本人から直接書面に記録された個人情報を取得するときは、あらかじめ、本人に対し、その利用目的を明示してください。

また、市町村の公報への掲載等とは別に、インターネットの利用により関係者以外の不特定多数に対して情報を提供する場合は、氏名を削除するなど配慮してください。

必要に応じて区域内の農用地の一覧を参考として添付してください。

4 地域内の農業を担う者一覧(目標地図に位置付ける者)

属性	農業を担う者 (氏名・名称)	現状			10年後 (目標年度:令和 15 年度)					
		経営作目等	経営面積	作業受託 面積	経営作目等	経営面積	作業受託 面積	目標地図上 の表示	備考	
1	認農	A	タバコ	5.55 ha	- ha	タバコ	5.55 ha	- ha		
2	認農	B	タバコ・水稻	4.92 ha	- ha	タバコ・水稻	4.92 ha	- ha		
3	認農	C	タバコ・水稻	3.88 ha	- ha	タバコ・水稻	3.88 ha	- ha		
4	利用者	D	露地野菜	3.55 ha	- ha	露地野菜	3.55 ha	- ha		
5	認農	E	タバコ・水稻	2.77 ha	- ha	タバコ・水稻	2.77 ha	- ha		
6	利用者	F	露地野菜	2.22 ha	- ha	露地野菜	2.22 ha	- ha		
7	利用者	G	水稻	2.09 ha	- ha	水稻	2.09 ha	- ha		
8	利用者	H	水稻	1.63 ha	- ha	水稻	1.63 ha	- ha		
9	利用者	I	水稻	1.51 ha	- ha	水稻	1.51 ha	- ha		
10	利用者	J	水稻	1.40 ha	- ha	水稻	1.40 ha	- ha		
11	認農	K	施設野菜	1.38 ha	- ha	施設野菜	1.38 ha	- ha		
12	利用者	L	水稻	1.36 ha	- ha	水稻	1.36 ha	- ha		
13	利用者	M	水稻	1.31 ha	- ha	水稻	1.31 ha	- ha		
14	利用者	N	水稻	1.24 ha	- ha	水稻	1.24 ha	- ha		
15	利用者	O	露地野菜	1.07 ha	- ha	露地野菜	0.43 ha	- ha		
16	利用者	P	水稻	0.97 ha	- ha	水稻	0.97 ha	- ha		
17	利用者	Q	露地野菜	0.97 ha	- ha	露地野菜	0.85 ha	- ha		
18	利用者	R	露地野菜	0.97 ha	- ha	露地野菜	0.00 ha	- ha		
19	利用者	S	露地野菜	0.96 ha	- ha	露地野菜	0.96 ha	- ha		
20	利用者	T	露地野菜	0.96 ha	- ha	露地野菜	0.96 ha	- ha		
21	利用者	U	露地野菜	0.96 ha	- ha	露地野菜	0.96 ha	- ha		
22	利用者	V	露地野菜	0.95 ha	- ha	露地野菜	0.95 ha	- ha		
23	利用者	W	水稻	0.94 ha	- ha	水稻	0.94 ha	- ha		
24	利用者	X	露地野菜	0.89 ha	- ha	露地野菜	0.89 ha	- ha		
25	利用者	Y	露地野菜	0.89 ha	- ha	露地野菜	0.89 ha	- ha		
26	利用者	Z	露地野菜	0.87 ha	- ha	露地野菜	0.87 ha	- ha		
27	利用者	AA	水稻	0.85 ha	- ha	水稻	0.85 ha	- ha		
28	利用者	AB	水稻	0.83 ha	- ha	水稻	0.83 ha	- ha		
29	利用者	AC	露地野菜	0.74 ha	- ha	露地野菜	0.74 ha	- ha		
30	利用者	AD	露地野菜	0.70 ha	- ha	露地野菜	0.51 ha	- ha		
31	利用者	AE	露地野菜	0.69 ha	- ha	露地野菜	0.69 ha	- ha		
32	利用者	AF	露地野菜	0.69 ha	- ha	露地野菜	0.69 ha	- ha		
33	利用者	AG	露地野菜	0.68 ha	- ha	露地野菜	0.00 ha	- ha		
34	利用者	AH	露地野菜	0.67 ha	- ha	露地野菜	0.00 ha	- ha		
35	利用者	AI	露地野菜	0.60 ha	- ha	露地野菜	0.00 ha	- ha		
36	利用者	AJ	水稻	0.59 ha	- ha	水稻	0.59 ha	- ha		
37	利用者	AK	露地野菜	0.58 ha	- ha	露地野菜	0.54 ha	- ha		
38	利用者	AL	露地野菜	0.58 ha	- ha	露地野菜	0.58 ha	- ha		
39	利用者	AM	水稻	0.55 ha	- ha	水稻	0.55 ha	- ha		
40	利用者	AN	露地野菜	0.53 ha	- ha	露地野菜	0.11 ha	- ha		
41	利用者	AO	露地野菜	0.52 ha	- ha	露地野菜	0.52 ha	- ha		
42	利用者	AP	露地野菜	0.52 ha	- ha	露地野菜	0.00 ha	- ha		
43	利用者	AQ	露地野菜	0.51 ha	- ha	露地野菜	0.51 ha	- ha		
44	利用者	AR	水稻	0.50 ha	- ha	水稻	0.50 ha	- ha		
45	利用者	AS	露地野菜	0.50 ha	- ha	露地野菜	0.00 ha	- ha		
46	利用者	AT	露地野菜	0.50 ha	- ha	露地野菜	0.00 ha	- ha		
47	利用者	AU	露地野菜	0.50 ha	- ha	露地野菜	0.39 ha	- ha		
48	利用者	AV	露地野菜	0.48 ha	- ha	露地野菜	0.48 ha	- ha		
49	利用者	AW	露地野菜	0.48 ha	- ha	露地野菜	0.48 ha	- ha		
50	利用者	AX	露地野菜	0.47 ha	- ha	露地野菜	0.16 ha	- ha		
51	到達	AY	繁殖牛	0.46 ha	- ha	繁殖牛	0.46 ha	- ha		
52	利用者	AZ	露地野菜	0.46 ha	- ha	露地野菜	0.46 ha	- ha		
53	利用者	BA	露地野菜	0.46 ha	- ha	露地野菜	0.46 ha	- ha		
54	利用者	BB	露地野菜	0.45 ha	- ha	露地野菜	0.45 ha	- ha		
55	利用者	BC	露地野菜	0.44 ha	- ha	露地野菜	0.00 ha	- ha		
56	利用者	BD	露地野菜	0.44 ha	- ha	露地野菜	0.00 ha	- ha		
57	利用者	BE	露地野菜	0.44 ha	- ha	露地野菜	0.44 ha	- ha		
58	利用者	BF	露地野菜	0.42 ha	- ha	露地野菜	0.42 ha	- ha		
59	利用者	BG	露地野菜	0.41 ha	- ha	露地野菜	0.41 ha	- ha		
60	利用者	BH	露地野菜	0.41 ha	- ha	露地野菜	0.41 ha	- ha		
61	利用者	BI	露地野菜	0.40 ha	- ha	露地野菜	0.00 ha	- ha		
62	利用者	BJ	露地野菜	0.40 ha	- ha	露地野菜	0.00 ha	- ha		
63	利用者	BK	露地野菜	0.40 ha	- ha	露地野菜	0.40 ha	- ha		

4 地域内の農業を担う者一覧(目標地図に位置付ける者)

属性	農業を担う者 (氏名・名称)	現状			10年後 (目標年度:令和 15 年度)					
		経営作目等	経営面積	作業受託 面積	経営作目等	経営面積	作業受託 面積	目標地図上 の表示	備考	
64	利用者	BL	露地野菜	0.38 ha	- ha	露地野菜	0.38 ha	- ha		
65	利用者	BM	露地野菜	0.38 ha	- ha	露地野菜	0.14 ha	- ha		
66	利用者	BN	露地野菜	0.37 ha	- ha	露地野菜	0.37 ha	- ha		
67	利用者	BO	露地野菜	0.36 ha	- ha	露地野菜	0.36 ha	- ha		
68	利用者	BP	露地野菜	0.35 ha	- ha	露地野菜	0.00 ha	- ha		
69	利用者	BQ	露地野菜	0.35 ha	- ha	露地野菜	0.17 ha	- ha		
70	利用者	BR	露地野菜	0.35 ha	- ha	露地野菜	0.19 ha	- ha		
71	利用者	BS	露地野菜	0.35 ha	- ha	露地野菜	0.00 ha	- ha		
72	利用者	BT	露地野菜	0.35 ha	- ha	露地野菜	0.35 ha	- ha		
73	利用者	BU	露地野菜	0.34 ha	- ha	露地野菜	0.14 ha	- ha		
74	利用者	BV	露地野菜	0.34 ha	- ha	露地野菜	0.25 ha	- ha		
75	利用者	BW	露地野菜	0.33 ha	- ha	露地野菜	0.00 ha	- ha		
76	利用者	BX	露地野菜	0.33 ha	- ha	露地野菜	0.33 ha	- ha		
77	利用者	BY	露地野菜	0.33 ha	- ha	露地野菜	0.00 ha	- ha		
78	利用者	BZ	水稻	0.33 ha	- ha	水稻	0.30 ha	- ha		
79	利用者	CA	露地野菜	0.32 ha	- ha	露地野菜	0.32 ha	- ha		
80	利用者	CB	露地野菜	0.32 ha	- ha	露地野菜	0.00 ha	- ha		
81	利用者	CC	露地野菜	0.32 ha	- ha	露地野菜	0.32 ha	- ha		
82	利用者	CD	露地野菜	0.31 ha	- ha	露地野菜	0.00 ha	- ha		
83	利用者	CE	露地野菜	0.31 ha	- ha	露地野菜	0.31 ha	- ha		
84	利用者	CF	露地野菜	0.30 ha	- ha	露地野菜	0.10 ha	- ha		
85	利用者	CG	露地野菜	0.29 ha	- ha	露地野菜	0.29 ha	- ha		
86	利用者	CH	露地野菜	0.29 ha	- ha	露地野菜	0.29 ha	- ha		
87	利用者	CI	露地野菜	0.29 ha	- ha	露地野菜	0.09 ha	- ha		
88	利用者	CJ	露地野菜	0.28 ha	- ha	露地野菜	0.28 ha	- ha		
89	利用者	CK	露地野菜	0.27 ha	- ha	露地野菜	0.21 ha	- ha		
90	利用者	CL	露地野菜	0.27 ha	- ha	露地野菜	0.00 ha	- ha		
91	利用者	CM	露地野菜	0.27 ha	- ha	露地野菜	0.25 ha	- ha		
92	認農	CN	繁殖牛	0.26 ha	- ha	繁殖牛	0.26 ha	- ha		
93	利用者	CO	露地野菜	0.25 ha	- ha	露地野菜	0.25 ha	- ha		
94	利用者	CP	露地野菜	0.25 ha	- ha	露地野菜	0.19 ha	- ha		
95	利用者	CQ	露地野菜	0.24 ha	- ha	露地野菜	0.00 ha	- ha		
96	利用者	CR	露地野菜	0.24 ha	- ha	露地野菜	0.24 ha	- ha		
97	利用者	CS	露地野菜	0.23 ha	- ha	露地野菜	0.00 ha	- ha		
98	利用者	CT	露地野菜	0.21 ha	- ha	露地野菜	0.00 ha	- ha		
99	利用者	CU	露地野菜	0.20 ha	- ha	露地野菜	0.15 ha	- ha		
100	利用者	CV	水稻	0.20 ha	- ha	水稻	0.00 ha	- ha		
101	利用者	CW	露地野菜	0.20 ha	- ha	露地野菜	0.20 ha	- ha		
102	利用者	CX	露地野菜	0.20 ha	- ha	露地野菜	0.20 ha	- ha		
103	利用者	CY	露地野菜	0.20 ha	- ha	露地野菜	0.20 ha	- ha		
104	利用者	CZ	露地野菜	0.20 ha	- ha	露地野菜	0.20 ha	- ha		
105	利用者	DA	水稻	0.20 ha	- ha	水稻	0.20 ha	- ha		
106	利用者	DB	露地野菜	0.18 ha	- ha	露地野菜	0.00 ha	- ha		
107	利用者	DC	露地野菜	0.18 ha	- ha	露地野菜	0.00 ha	- ha		
108	利用者	DD	露地野菜	0.18 ha	- ha	露地野菜	0.00 ha	- ha		
109	利用者	DE	露地野菜	0.18 ha	- ha	露地野菜	0.00 ha	- ha		
110	利用者	DF	水稻	0.18 ha	- ha	水稻	0.18 ha	- ha		
111	利用者	DG	露地野菜	0.18 ha	- ha	露地野菜	0.18 ha	- ha		
112	利用者	DH	露地野菜	0.18 ha	- ha	露地野菜	0.18 ha	- ha		
113	利用者	DI	露地野菜	0.18 ha	- ha	露地野菜	0.18 ha	- ha		
114	利用者	DJ	露地野菜	0.18 ha	- ha	露地野菜	0.00 ha	- ha		
115	利用者	DK	露地野菜	0.17 ha	- ha	露地野菜	0.17 ha	- ha		
116	利用者	DL	露地野菜	0.17 ha	- ha	露地野菜	0.00 ha	- ha		
117	利用者	DM	露地野菜	0.17 ha	- ha	露地野菜	0.17 ha	- ha		
118	利用者	DN	露地野菜	0.16 ha	- ha	露地野菜	0.00 ha	- ha		
119	利用者	DO	露地野菜	0.16 ha	- ha	露地野菜	0.00 ha	- ha		
120	利用者	DP	露地野菜	0.16 ha	- ha	露地野菜	0.10 ha	- ha		
121	利用者	DQ	露地野菜	0.16 ha	- ha	露地野菜	0.16 ha	- ha		
122	利用者	DR	露地野菜	0.16 ha	- ha	露地野菜	0.16 ha	- ha		
123	利用者	DS	露地野菜	0.15 ha	- ha	露地野菜	0.00 ha	- ha		
124	利用者	DT	露地野菜	0.15 ha	- ha	露地野菜	0.00 ha	- ha		
125	利用者	DU	露地野菜	0.15 ha	- ha	露地野菜	0.15 ha	- ha		
126	利用者	DV	露地野菜	0.15 ha	- ha	露地野菜	0.15 ha	- ha		






4 地域内の農業を担う者一覧(目標地図に位置付ける者)

属性	農業を担う者 (氏名・名称)	現状			10年後 (目標年度:令和 15 年度)				
		経営作目等	経営面積	作業受託 面積	経営作目等	経営面積	作業受託 面積	目標地図上 の表示	備考
127	利用者 DW	水稻	0.15 ha	- ha	水稻	0.11 ha	- ha		
128	利用者 DX	露地野菜	0.14 ha	- ha	露地野菜	0.00 ha	- ha		
129	利用者 DY	露地野菜	0.14 ha	- ha	露地野菜	0.14 ha	- ha		
130	利用者 DZ	露地野菜	0.14 ha	- ha	露地野菜	0.00 ha	- ha		
131	利用者 EA	露地野菜	0.13 ha	- ha	露地野菜	0.00 ha	- ha		
132	利用者 EB	露地野菜	0.13 ha	- ha	露地野菜	0.13 ha	- ha		
133	利用者 EC	露地野菜	0.13 ha	- ha	露地野菜	0.00 ha	- ha		
134	利用者 ED	露地野菜	0.13 ha	- ha	露地野菜	0.00 ha	- ha		
135	利用者 EE	露地野菜	0.13 ha	- ha	露地野菜	0.13 ha	- ha		
136	利用者 EF	露地野菜	0.13 ha	- ha	露地野菜	0.13 ha	- ha		
137	利用者 EG	露地野菜	0.12 ha	- ha	露地野菜	0.12 ha	- ha		
138	利用者 EH	露地野菜	0.12 ha	- ha	露地野菜	0.00 ha	- ha		
139	利用者 EI	露地野菜	0.12 ha	- ha	露地野菜	0.12 ha	- ha		
140	利用者 EJ	露地野菜	0.12 ha	- ha	露地野菜	0.12 ha	- ha		
141	利用者 EK	露地野菜	0.12 ha	- ha	露地野菜	0.12 ha	- ha		
142	利用者 EL	露地野菜	0.12 ha	- ha	露地野菜	0.00 ha	- ha		
143	利用者 EM	露地野菜	0.11 ha	- ha	露地野菜	0.11 ha	- ha		
144	利用者 EN	露地野菜	0.11 ha	- ha	露地野菜	0.11 ha	- ha		
145	利用者 EO	露地野菜	0.11 ha	- ha	露地野菜	0.11 ha	- ha		
146	利用者 EP	露地野菜	0.11 ha	- ha	露地野菜	0.00 ha	- ha		
147	利用者 EQ	露地野菜	0.11 ha	- ha	露地野菜	0.00 ha	- ha		
148	利用者 ER	露地野菜	0.10 ha	- ha	露地野菜	0.10 ha	- ha		
149	利用者 ES	露地野菜	0.10 ha	- ha	露地野菜	0.00 ha	- ha		
150	利用者 ET	露地野菜	0.10 ha	- ha	露地野菜	0.10 ha	- ha		
151	利用者 EU	露地野菜	0.09 ha	- ha	露地野菜	0.00 ha	- ha		
152	利用者 EV	露地野菜	0.09 ha	- ha	露地野菜	0.09 ha	- ha		
153	利用者 EW	露地野菜	0.09 ha	- ha	露地野菜	0.00 ha	- ha		
154	利用者 EX	露地野菜	0.09 ha	- ha	露地野菜	0.00 ha	- ha		
155	利用者 EY	露地野菜	0.09 ha	- ha	露地野菜	0.00 ha	- ha		
156	利用者 EZ	露地野菜	0.09 ha	- ha	露地野菜	0.09 ha	- ha		
157	利用者 FA	露地野菜	0.09 ha	- ha	露地野菜	0.09 ha	- ha		
158	利用者 FB	露地野菜	0.09 ha	- ha	露地野菜	0.09 ha	- ha		
159	利用者 FC	露地野菜	0.09 ha	- ha	露地野菜	0.00 ha	- ha		
160	利用者 FD	露地野菜	0.08 ha	- ha	露地野菜	0.08 ha	- ha		
161	利用者 FE	露地野菜	0.08 ha	- ha	露地野菜	0.00 ha	- ha		
162	利用者 FF	露地野菜	0.07 ha	- ha	露地野菜	0.00 ha	- ha		
163	利用者 FG	露地野菜	0.07 ha	- ha	露地野菜	0.07 ha	- ha		
164	利用者 FH	露地野菜	0.07 ha	- ha	露地野菜	0.07 ha	- ha		
165	利用者 FI	露地野菜	0.07 ha	- ha	露地野菜	0.07 ha	- ha		
166	利用者 FJ	露地野菜	0.07 ha	- ha	露地野菜	0.07 ha	- ha		
167	利用者 FK	露地野菜	0.07 ha	- ha	露地野菜	0.00 ha	- ha		
168	利用者 FL	露地野菜	0.07 ha	- ha	露地野菜	0.03 ha	- ha		
169	利用者 FM	露地野菜	0.07 ha	- ha	露地野菜	0.07 ha	- ha		
170	利用者 FN	露地野菜	0.07 ha	- ha	露地野菜	0.00 ha	- ha		
171	利用者 FO	露地野菜	0.07 ha	- ha	露地野菜	0.07 ha	- ha		
172	利用者 FP	露地野菜	0.07 ha	- ha	露地野菜	0.00 ha	- ha		
173	利用者 FQ	露地野菜	0.06 ha	- ha	露地野菜	0.06 ha	- ha		
174	利用者 FR	露地野菜	0.06 ha	- ha	露地野菜	0.00 ha	- ha		
175	利用者 FS	露地野菜	0.06 ha	- ha	露地野菜	0.06 ha	- ha		
176	利用者 FT	露地野菜	0.06 ha	- ha	露地野菜	0.00 ha	- ha		
177	利用者 FU	露地野菜	0.05 ha	- ha	露地野菜	0.00 ha	- ha		
178	利用者 FV	露地野菜	0.05 ha	- ha	露地野菜	0.00 ha	- ha		
179	利用者 FW	露地野菜	0.05 ha	- ha	露地野菜	0.00 ha	- ha		
180	利用者 FX	露地野菜	0.05 ha	- ha	露地野菜	0.05 ha	- ha		
181	利用者 FY	露地野菜	0.04 ha	- ha	露地野菜	0.00 ha	- ha		
182	利用者 FZ	露地野菜	0.04 ha	- ha	露地野菜	0.00 ha	- ha		
183	利用者 GA	露地野菜	0.04 ha	- ha	露地野菜	0.00 ha	- ha		
184	利用者 GB	露地野菜	0.04 ha	- ha	露地野菜	0.04 ha	- ha		
185	利用者 GC	露地野菜	0.04 ha	- ha	露地野菜	0.01 ha	- ha		
186	利用者 GD	露地野菜	0.04 ha	- ha	露地野菜	0.04 ha	- ha		
187	利用者 GE	露地野菜	0.04 ha	- ha	露地野菜	0.00 ha	- ha		
188	利用者 GF	露地野菜	0.03 ha	- ha	露地野菜	0.00 ha	- ha		
189	利用者 GG	露地野菜	0.03 ha	- ha	露地野菜	0.00 ha	- ha		

4 地域内の農業を担う者一覧(目標地図に位置付ける者)

属性	農業を担う者 (氏名・名称)	現状			10年後 (目標年度:令和 15 年度)				
		経営作目等	経営面積	作業受託 面積	経営作目等	経営面積	作業受託 面積	目標地図上 の表示	備考
190	利用者 GH	タバコ・水稲	0.03 ha	- ha	タバコ・水稲	0.03 ha	- ha		
191	利用者 GI	露地野菜	0.03 ha	- ha	露地野菜	0.00 ha	- ha		
192	利用者 GJ	露地野菜	0.03 ha	- ha	露地野菜	0.03 ha	- ha		
193	利用者 GK	露地野菜	0.03 ha	- ha	露地野菜	0.00 ha	- ha		
194	利用者 GL	露地野菜	0.02 ha	- ha	露地野菜	0.00 ha	- ha		
195	利用者 GM	露地野菜	0.02 ha	- ha	露地野菜	0.00 ha	- ha		
196	利用者 GN	露地野菜	0.02 ha	- ha	露地野菜	0.00 ha	- ha		
197	利用者 GO	露地野菜	0.02 ha	- ha	露地野菜	0.00 ha	- ha		
198	利用者 GP	露地野菜	0.02 ha	- ha	露地野菜	0.02 ha	- ha		
199	利用者 GQ	露地野菜	0.02 ha	- ha	露地野菜	0.00 ha	- ha		
200	利用者 GR	露地野菜	0.02 ha	- ha	露地野菜	0.02 ha	- ha		
201	利用者 GS	露地野菜	0.02 ha	- ha	露地野菜	0.00 ha	- ha		
202	利用者 GT	露地野菜	0.01 ha	- ha	露地野菜	0.00 ha	- ha		
203			ha	ha		ha	ha		
204			ha	ha		ha	ha		
205			ha	ha		ha	ha		
206			ha	ha		ha	ha		
207			ha	ha		ha	ha		
208			ha	ha		ha	ha		
209			ha	ha		ha	ha		
210			ha	ha		ha	ha		
211			ha	ha		ha	ha		
212			ha	ha		ha	ha		
213			ha	ha		ha	ha		
214			ha	ha		ha	ha		
215			ha	ha		ha	ha		
216			ha	ha		ha	ha		
217			ha	ha		ha	ha		
218			ha	ha		ha	ha		
219			ha	ha		ha	ha		
220			ha	ha		ha	ha		
221			ha	ha		ha	ha		
222			ha	ha		ha	ha		
223			ha	ha		ha	ha		
224			ha	ha		ha	ha		
225			ha	ha		ha	ha		
226			ha	ha		ha	ha		
227			ha	ha		ha	ha		
228			ha	ha		ha	ha		
229			ha	ha		ha	ha		
230			ha	ha		ha	ha		
231			ha	ha		ha	ha		
232			ha	ha		ha	ha		
233			ha	ha		ha	ha		
234			ha	ha		ha	ha		
235			ha	ha		ha	ha		
236			ha	ha		ha	ha		
237			ha	ha		ha	ha		
238			ha	ha		ha	ha		
239			ha	ha		ha	ha		
240			ha	ha		ha	ha		
241			ha	ha		ha	ha		
242			ha	ha		ha	ha		
243			ha	ha		ha	ha		
244			ha	ha		ha	ha		
245			ha	ha		ha	ha		
246			ha	ha		ha	ha		
247			ha	ha		ha	ha		
248			ha	ha		ha	ha		
249			ha	ha		ha	ha		
250			ha	ha		ha	ha		
251			ha	ha		ha	ha		
252			ha	ha		ha	ha		

農地区画：凡例

	担い手耕作農地：外枠黒・中は有色
	担い手変化あり：外枠赤・中は有色
	利用者耕作農地：外枠黒・中は白色
	利用者変化あり：外枠赤・中は白色
	予定耕作者なし：外枠黒・中は無色

